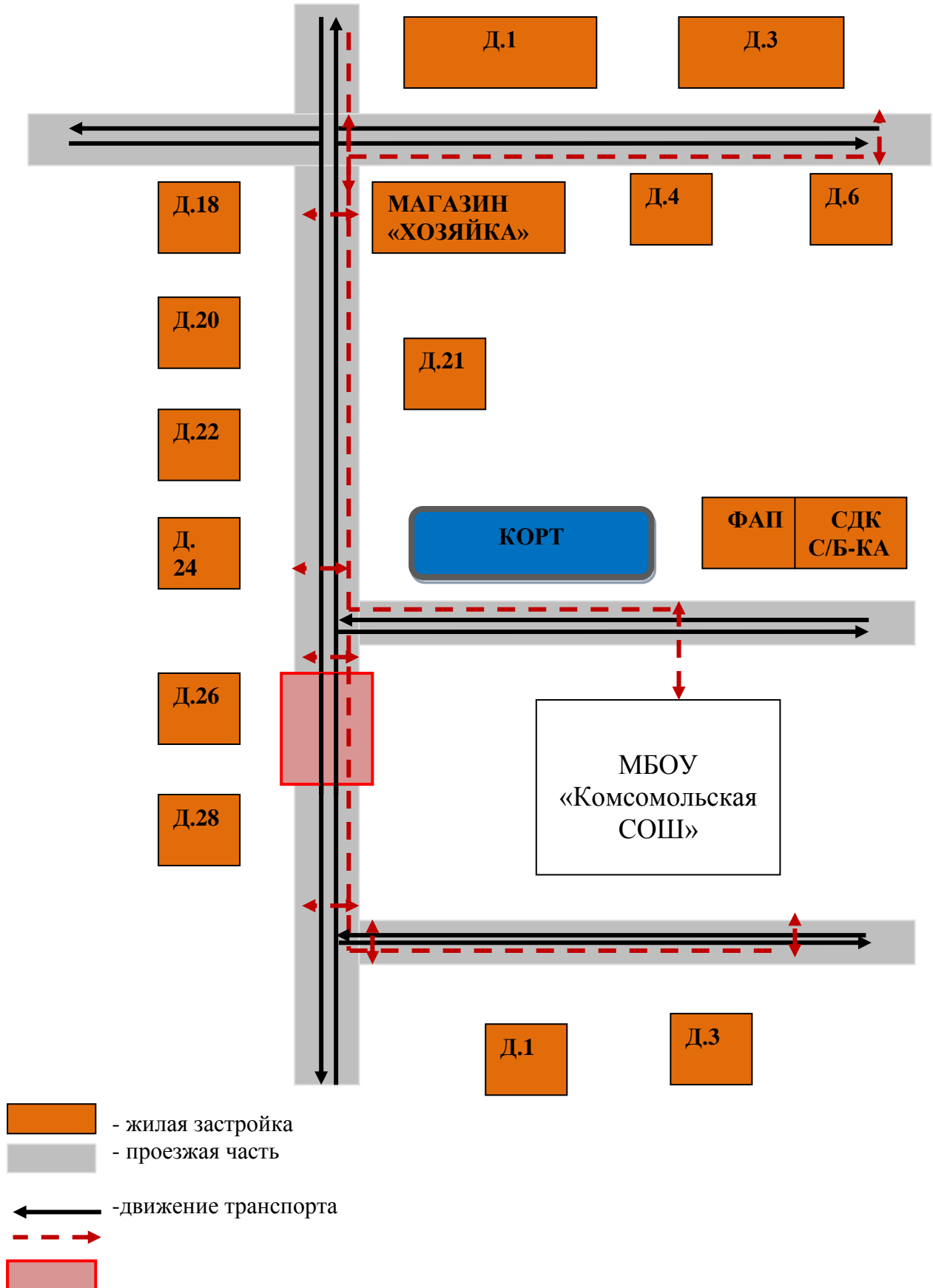


I. План-схемы образовательного учреждения



1. Район расположения образовательного учреждения, пути движения транспортных средств и детей (обучающихся, воспитанников)



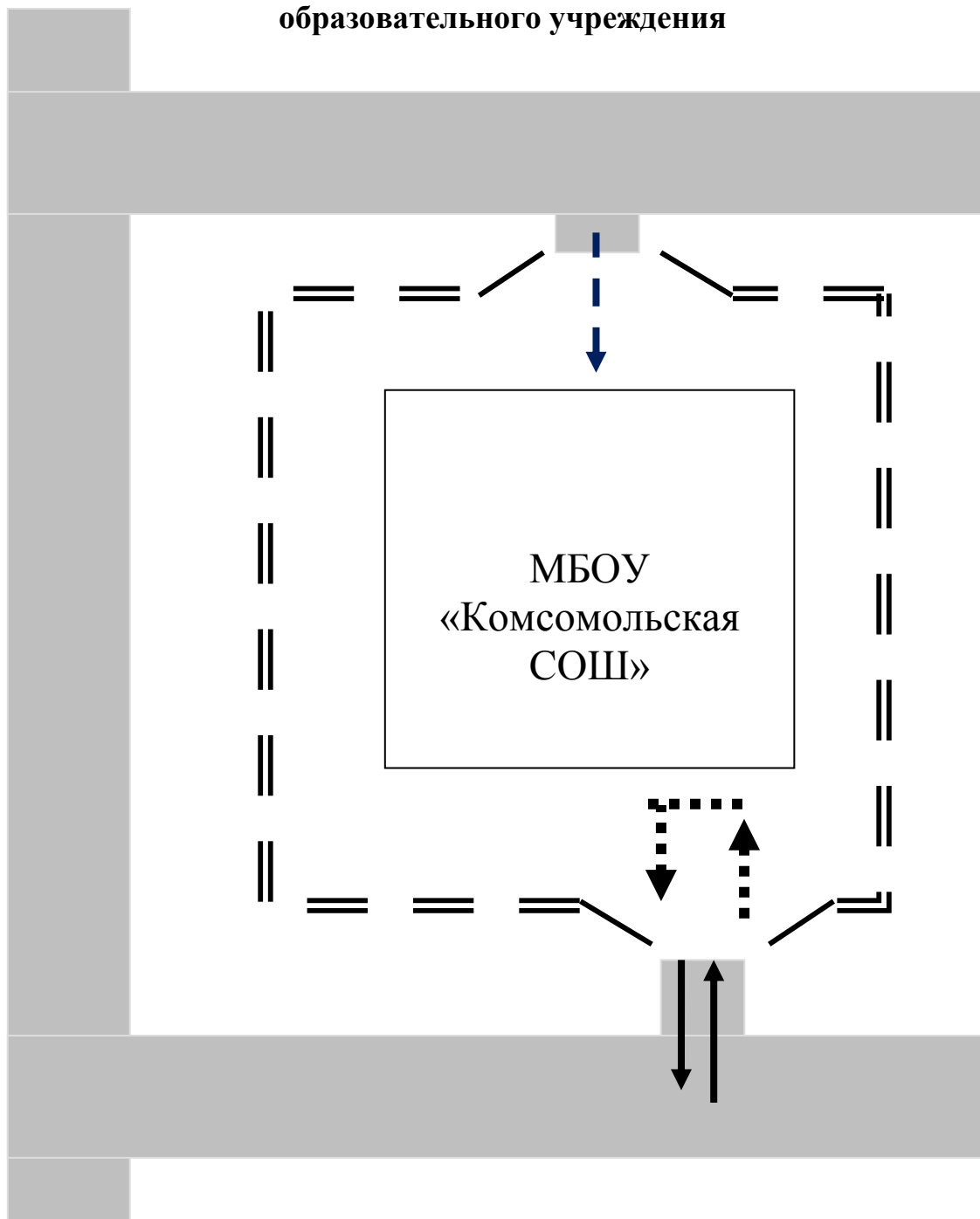
- движение детей (учеников) в (из)образовательное учреждение
- опасные участки




2. Схема организации дорожного движения в непосредственной близости от образовательного учреждения с размещением соответствующих технических средств организации дорожного движения, маршрутов движения детей и расположения парковочных мест





-  - направление движения детей от места остановки частных транспортных средств
-  - направление движения транспортных средств

3. Пути движения транспортных средств к местам разгрузки/погрузки и рекомендуемые безопасные пути передвижения детей по территории образовательного учреждения

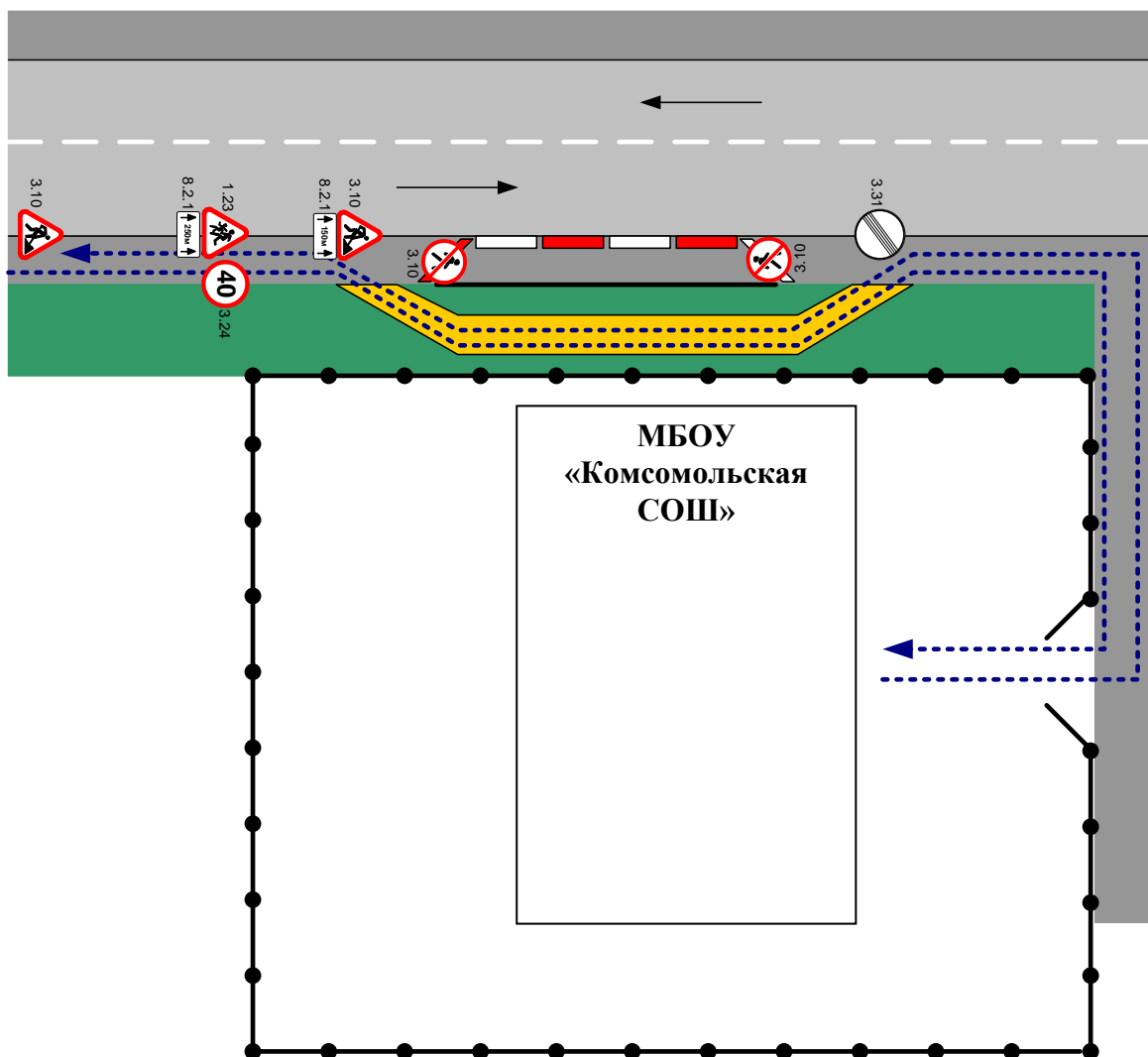





-  - въезд/выезд грузовых транспортных средств
-  - въезд/выезд грузовых транспортных средств
-  - движение грузовых транспортных средств по территории образовательного учреждения

-  - движение детей и подростков на территории образовательного учреждения
-  - место разгрузки/погрузки

Приложение

План-схема пути движения транспортных средств и детей (обучающихся, воспитанников) при проведении дорожных ремонтно-строительных работ вблизи образовательного учреждения



-  - временная пешеходная дорожка
-  - направление движения транспортного потока
-  - рекомендуемое направление движения детей (учеников)